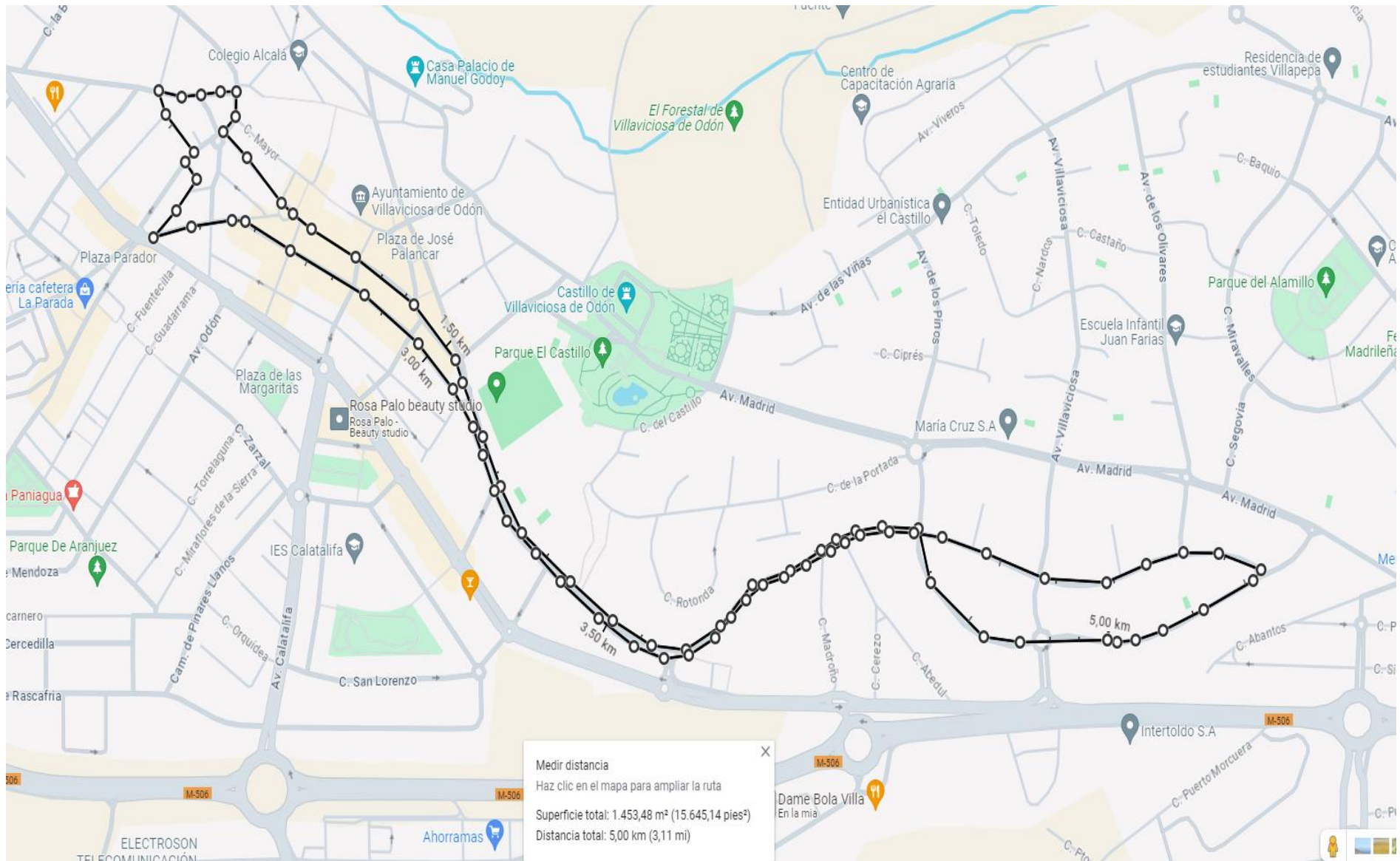


RECORRIDO 1:

SALIDA AV. CASTILLA 27 (COLEGIO CASVI) EN SENTIDO CASCO URBANO ← GIRO A IZQUIERDA PARA TOMAR AV. DE MADRID ← GIRA IZQUIERDA PARA TOMAR C/ ABREVADERO, → GIRA A LA DERECHA PARA COGER C/NUEVA, →GIRA A LA DERECHA PARA COGER C/ PUENTE, ← GIRA IZQUIERDA PARA COGER C/ GONZALO CALAMITA, ← GIRA A LA IZQUIERDA PARA TOMAR C/ ARROYO, EN LA PLAZA DEL OBISPO COGE LA CALLE GENERAL SANZ, ← GIRA A LA IZQUIERDA PARA TOMAR CALLE ESCORIAL, → GIRA A LA DERECHA PARA BAJAR POR LA C/ GARCIA NOBLEJAS, ← GIRA A IZQUIERDAS PARA TOMAR LA CALLE MAYOR, ATRAVIESA LA PLAZA DE LA CONSTITUCION, → GIRA A LA DERECHA PARA SUBIR POR LA CALLE NUÑEZ ARENAS, ← GIRA A LA IZQUIERDA PARA TOMAR LA C/ ERAS, ↑ CONTINUA POR LA AV. MANUEL GUTIERREZ MELLADO, ← GIRA A LA IZQUIERDA PARA TOMAR LA CALLE VENTURA RODRIGUEZ, ↑ CONTINUA POR LA AV. EL VALLE, → GIRA A LA DERECHA POR LA AV. DE CASTILLA FIN DE MARCHA.



RECORRIDO 2:

SALIDA AV. CASTILLA 27 (COLEGIO CASVI) EN SENTIDO CASCO URBANO ← GIRO A IZQUIERDA PARA TOMAR CALLE VENTURA RODRIGUEZ, → GIRA A LA DERECHA PARA BAJAR POR LA AV. MANUEL GUTIERREZ MELLADO ↑ CONTINUA RECTO PARA COGER C/NUEVA, ← GIRA A LA IZQUIERDA PARA COGER C/ CARRETAS, EN LA PLAZA DEL MERCADO → CONTINUA POR EL LADO DERECHO PARA COGER LA C/ FEDERICO DE LA TORRE, → GIRA A LA DERECHA PARA COGER LA PLAZA DE HUMILLADERO, ← GIRA A LA IZQUIERDA HACIA LA CALLE BISPO, ← GIRA A LA IZQUIERDA POR LA CALLE CIGÜEÑA, → GIRA A LA DERECHA HACIA LA CALLE HUMILLADERO Y A 15 METROS, ← GIRA A LA IZQUIERDA HACIA LA CALLE AMARGURA, CONTINUA POR LA DERECHA, ←GIRA A LA IZQUIERDA POR LA CALLE LACEDON, ↑ CONTINUA RECTO HACIA LA CALLE ERAS, ↑ CONTINUA POR LA AV. MANUEL GUTIERREZ MELLADO, ← GIRA A LA IZQUIERDA PARA TOMAR LA CALLE VENTURA RODRIGUEZ, ↑ CONTINUA POR LA AV. EL VALLE, → GIRA A LA DERECHA POR LA AV. DE CASTILLA FIN DE MARCHA.



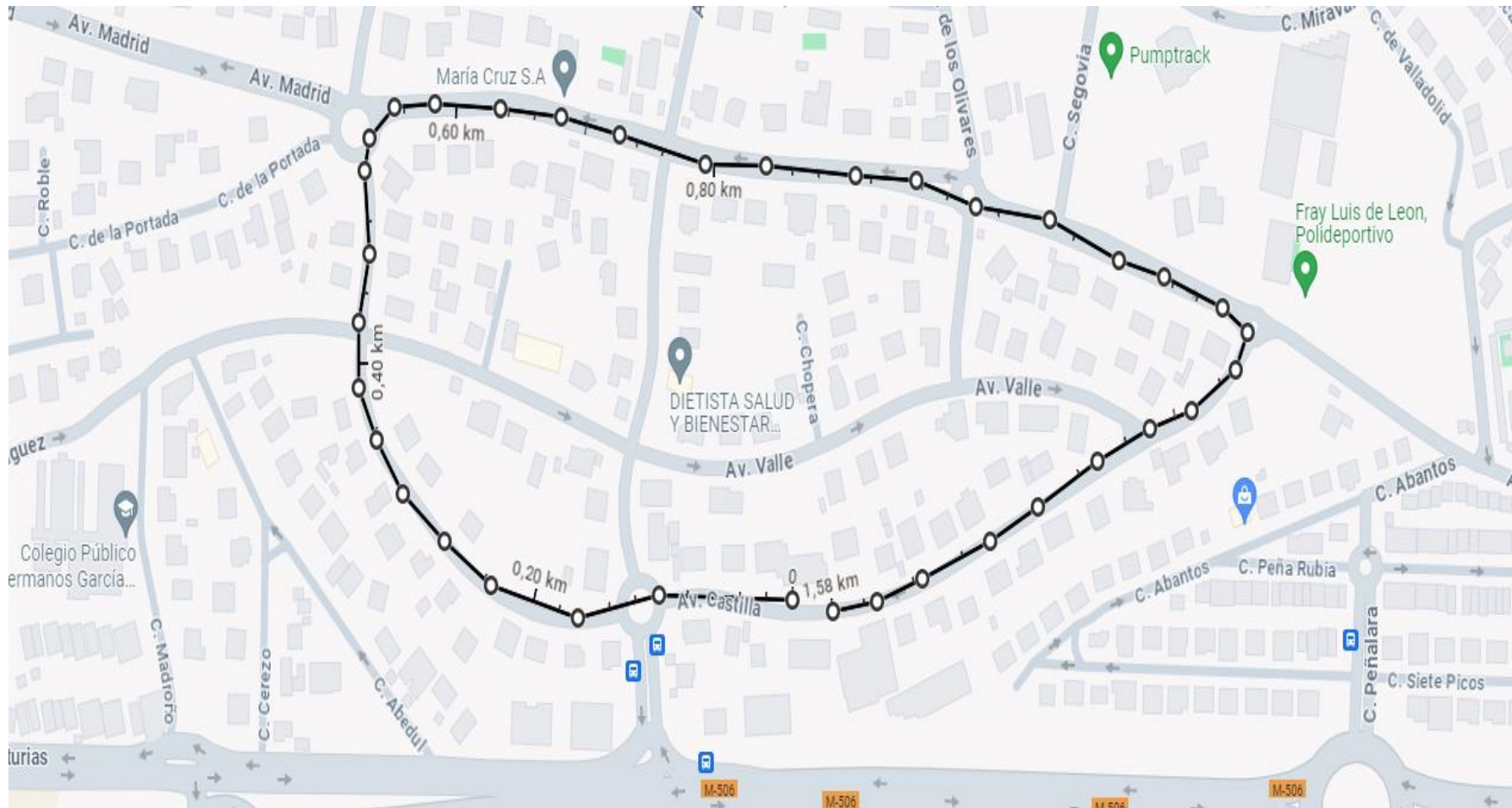
Medir distancia
 Haz clic en el mapa para ampliar la ruta
 Superficie total: 246.672,00 m² (2.655.155,26 pies²)
 Distancia total: 5,02 km (3,12 mi)

- Satélite
- Relieve
- Tráfico
- Transporte público
- En bicicleta
- Más

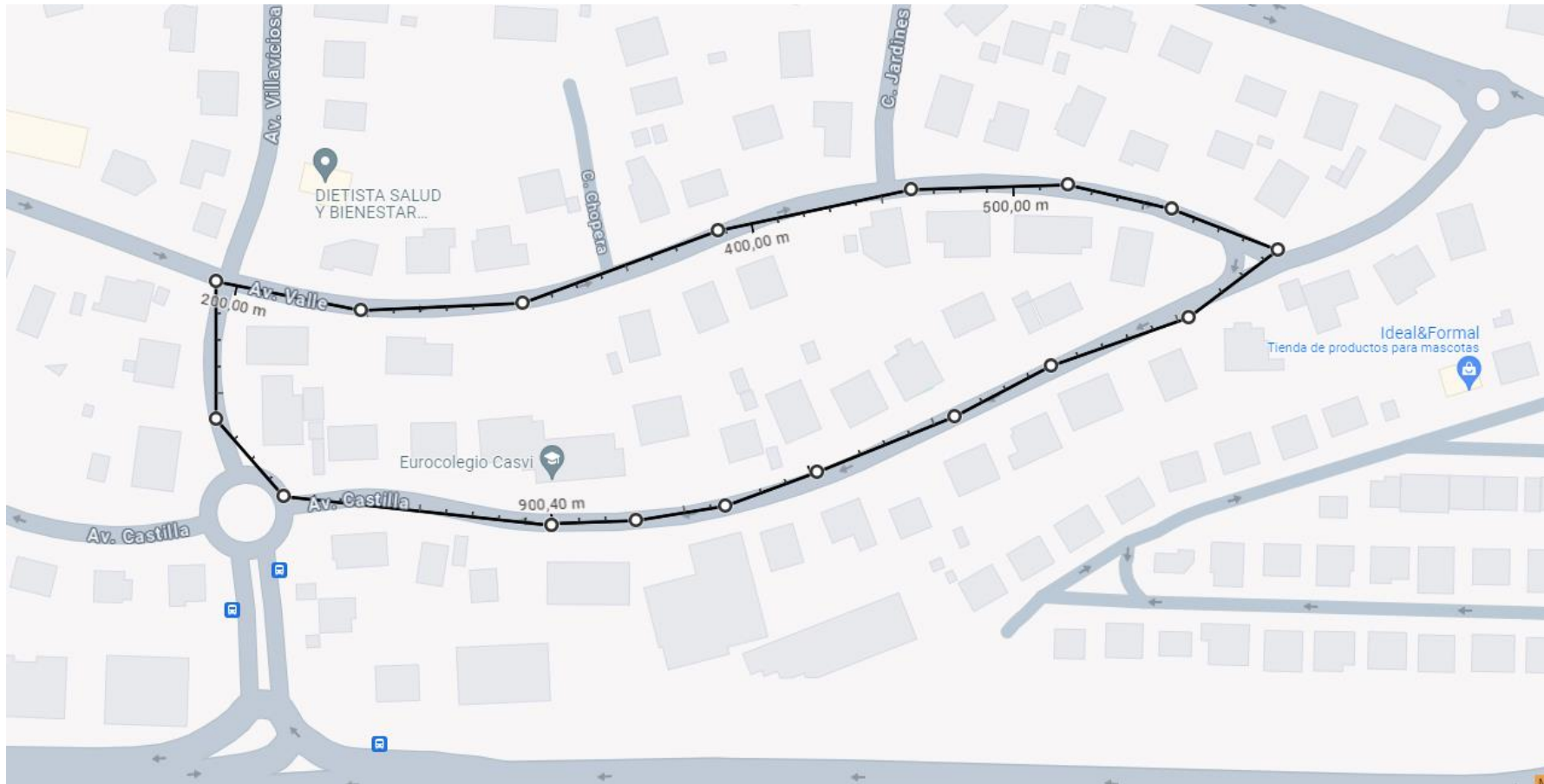
RECORRIDO 3:

SALIDA AV. CASTILLA 27 (COLEGIO CASVI) EN SENTIDO CASCO URBANO ← GIRO A IZQUIERDA PARA TOMAR AV. DE MADRID ← GIRA IZQUIERDA PARA TOMAR C/ GUARDIA CIVIL, ← GIRA A LA IZQUIERDA PARA TOMAR LA CALLE ABREVADERO → GIRA A LA DERECHA PARA COGER LA C/NUEVA, ↑ ATRAVIESA LA PLAZA DE LA CONSTITUCION, ↑ CONTINUA POR LA CALLE MAYOR, → GIRA A LA DERECHA EN DIRECCION A CALLE LAURA G^a NOBLEJAS, ↑ CONTINUA POR LA AV. LAURA G^a NOBLEJAS, ← GIRA A LA IZQUIERDA PARA TOMAR LA C/ HERMANOS MENENDEZ, ↑ CONTINUA POR LA CALLE CIGÜEÑA, → GIRA A LA DERECHA A LA CALLE HUMILLADERO, EN LA GLORIETA DE PRINCIPE DE ASTURIAS ← GIRA A LA IZQUIERDA HACIA LA CALLE LACEDON, ↑ CONTINUA POR CALLE LACEDON, ↑ CONTINUA POR LA CALLE ERAS, ↑ COTINUA POR LA AV. MANUEL GUTIERREZ MELLADO, ← GIRA A LA IZQUIERDA PARA TOMAR LA CALLE VENTURA RODRIGUEZ, ↑ CONTINUA POR LA AV. EL VALLE, → GIRA A LA DERECHA POR LA AV. DE CASTILLA FIN DE MARCHA.

RECORRIDO NIÑ@S DE 8 A 14 AÑOS (1.500 METROS)



RECORRIDO DE NIÑ@S DE 5 A 8 AÑOS (900 METROS)



HASTA 4 AÑOS (200 METROS)

